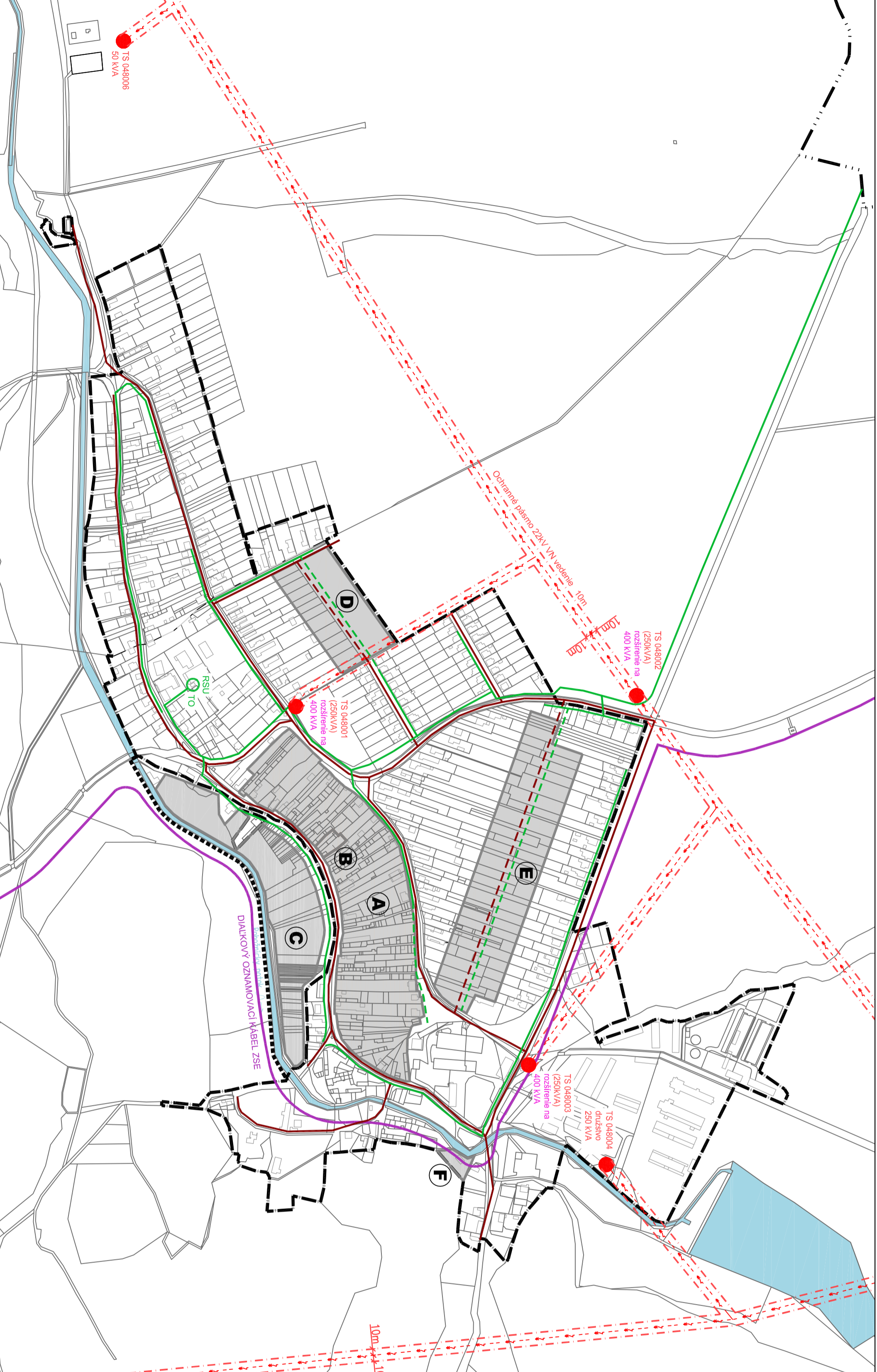



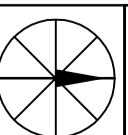
ÚZEMNÝ PLÁN OBCE NEMČIŇANY



LEGENDA:

STV	MAVRH	-HRANICA KATASTRA
---	---	-HRANICA ZASTAV. ÚZEMIA OBCE K 1:1.1990
---	---	-HRANICA ZASTAV. ÚZEMIA OBCE
---	---	-VODNÝ TOK
---	---	-EL. VEDENIE VN 22kV-VZDUŠNÉ
---	---	-EL. VEDENIE NN-VZDUŠNÉ
---	---	-EL. VEDENIE NN-ZEMNÉ
● TS	TS	-TRAFOSTANICA
○ TS	TS	-DIALKOVÝ OZNAMOVACÍ KÁBEL ZSE
---	---	-TELEFÓNNE VEDENIE-ZEMNÉ
---	---	-TELEKOMUNIKAČNÝ OBJEKT
○ RSU	RSU	-TELEFÓNNA ÚSTREDA
---	---	-OCHRANNÉ PÁSMA VŠETKÝCH DRUHOV
Ⓐ	Ⓐ	-ROZVOJOVÉ LOKALITY

ČISTOPIS

 <p>ÚZEMNÝ PLÁN OBCE NEMČIŇANY</p>		<p>K2 diel 2 s.l.c.</p>
<p>OBSTARÁVATEL: OBEC NEMČIŇANY</p> <p>SPRACOVATEL: ING. ARCH. R. KOČADA ING.ARCH. M.KOČADDOVA</p> <p>ING. A. BUJŇAKOVA</p>	<p>KRAJ: NITRIANSKY FORMÁT: 3x A4</p> <p>OKRES: ZLATÉ MORAVCE STUPEN: 0P0</p> <p>MIERKA: 1:5000 DÁTUM: 02/2013</p>	<p>Obchodná 16, 549 01 Nitra Základná škola Nemčianky 54</p>  <p>5</p>
<p>NÁZOV VYKRESU : ELEKTRIFIKÁCIA, TELEKOMUNIKÁCIE</p>		