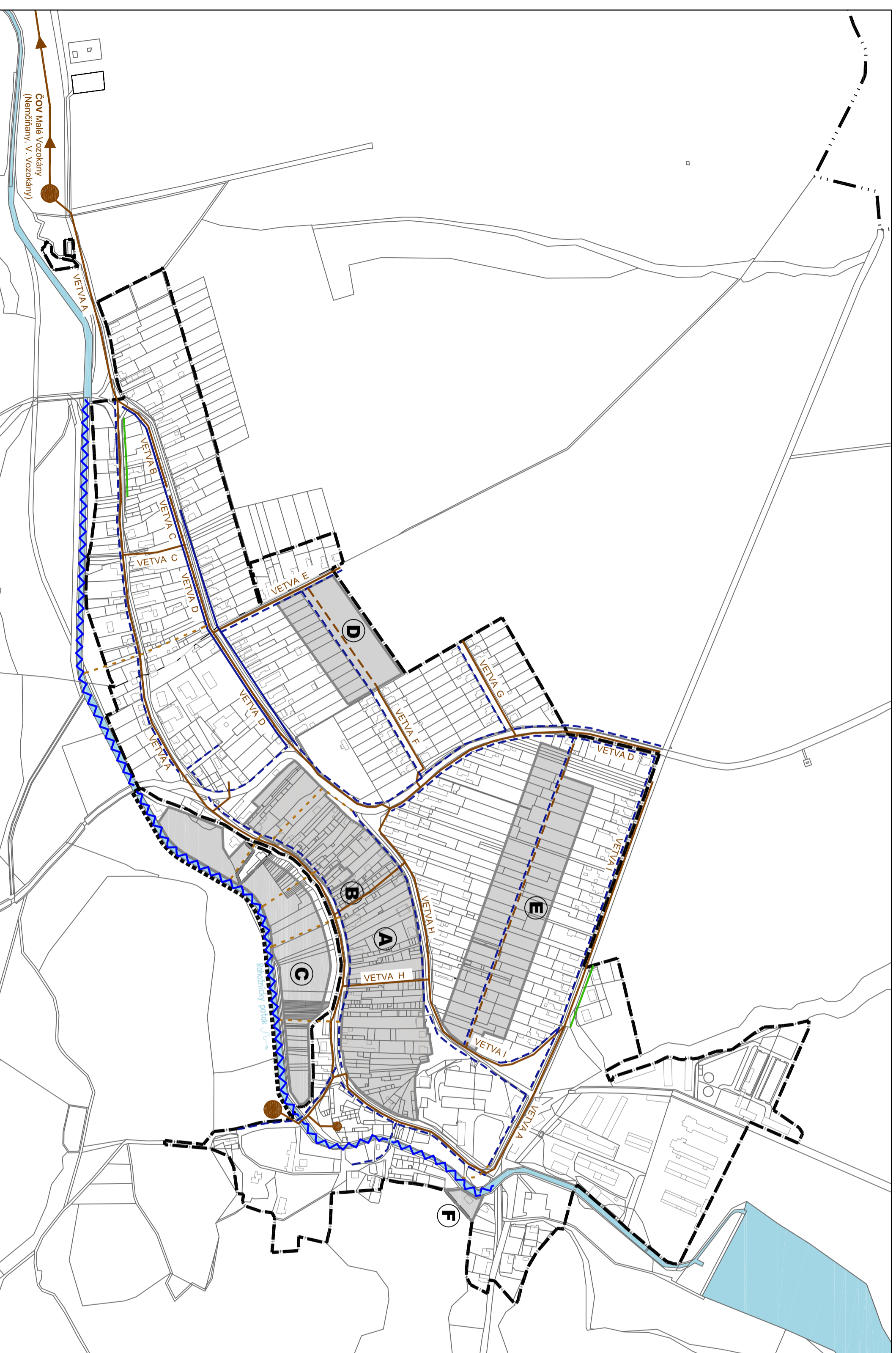


# ÚZEMNÝ PLÁN OBCE NEMČIŇANY

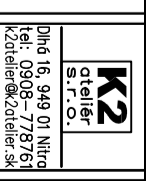


**LEGENDA:**

	STN/ NÁVRH
	—HRANICA KATASTRA
	—HRANICA ZASTAV. ÚZEMIA OBCE K 1.1.1990
	—HRANICA ZASTAV. ÚZEMIA OBCE
	—VODNÝ TOK
	—KANALIZÁČIA SPLAŠKOVÁ
	—ČERPACIA STANICA
	—ODVODNENIE V ZEMÍ CEZ POTRUBIE
	—RIGOL - ZAIRÁVANÝ
	—RIGOL - BETÓNOVÉ TVARNICE
	—ZANESENÝ POTOK/RIGOL - POTREBA PREČISTENIA
	—ROZVOJOVÉ LOKALITY

ČISTOPIS

## ÚZEMNÝ PLÁN OBCE NEMČIŇANY



Dňa 16. 04. 2013  
K2 atelier s.r.o.  
K2 atelier s.r.o.

OSSTARAVATEL: OBEC NEMČIŇANY

SPRACOVATEL: ING. ARCH. R. KOČALDA

ING. ARCH. M. KOČALDOVÁ,

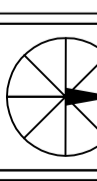
ING. A. BUJŇÁKOVÁ

KRAJ: NITRIANSKY FORMÁT: 3x A4

OKRES: ZLATÉ MORAVCE STUPEN: ÚPD

MIERKA: 1:5000 DÁTUM: 02/2013

NÁZOV VKRESU: KANALIZÁCIA



7